

Αγρομετεωρολογικό Δελτίο

Μαΐου

Το Τμήμα Μετεωρολογίας, στην προσπάθεια του για αγρομετεωρολογική υποστήριξη της γεωργίας στον τόπο, θα εκδίδει εντός του πρώτου δεκαημέρου κάθε μήνα ειδικό αγρομετεωρολογικό δελτίο με βάση το Σχετικό πρότυπο του Παγκόσμιου Μετεωρολογικού Οργανισμού.

Το δελτίο αποτελείται από τρία μέρη. Στο πρώτο μέρος θα παρουσιάζονται τα κλιματικά χαρακτηριστικά του μήνα, στο δεύτερο μέρος θα παρουσιάζεται η εποχική πρόγνωση του μήνα και στο τρίτο μέρος θα παρατίθενται σημαντικά προκαταρκτικά μετεωρολογικά στοιχεία προηγούμενων μηνών. Προκειμένου για τη κατανόηση των χρησιμοποιούμενων μετεωρολογικών όρων αναρτήθηκε στην ιστοσελίδα κατάλληλο γλωσσάρι μετεωρολογικών όρων.

Το εκδιδόμενο δελτίο θα αναρτάται στην ιστοσελίδα του Τμήματος και θα ανανεώνεται εντός του πρώτου δεκαημέρου κάθε μήνα, ενώ η προσπάθεια εμπλουτισμού του θα είναι συνεχής.

Κλιματολογικά στοιχεία Μαΐου

Ο **Μάιος**, ο οποίος θα αναλυθεί κλιματικά πιο κάτω, είναι ο τρίτος μήνας της μεταβατικής περιόδου, από τη ψυχρή και βροχερή περίοδο του έτους, του παραδοσιακού δηλαδή χειμώνα, προς τη θερμή και με ξηρικά χαρακτηριστικά περίοδο του έτους, του παραδοσιακού καλοκαιριού.

Ο **Μάιος** όπως και ολόκληρη η επόμενη τριμηνία (Μάιος, Ιούνιος και Ιούλιος) χαρακτηρίζεται από επεισόδια με καταιγιδοφόρο δραστηριότητα τις απογευματινές ώρες στο εσωτερικό και στα ορεινά, λόγω κυρίως θερμικής αστάθειας των παρεδαφίων της στρωμάτων της ατμόσφαιρας. Η έλευση βαροκλιτικών συστημάτων στην περιοχή της Κύπρου είναι πολύ σπάνια. Κατά το τέλος της περιόδου αυτής καταγράφονται οι υψηλότερες μέγιστες θερμοκρασίες.

Γενικά ο **Μάιος** (όπως και οι προηγούμενοι 2 μήνες) χαρακτηρίζεται σε κλιματικό επίπεδο εκτός των άλλων και από επεισόδια σκόνης τα οποία μερικές φορές είναι έντονα.

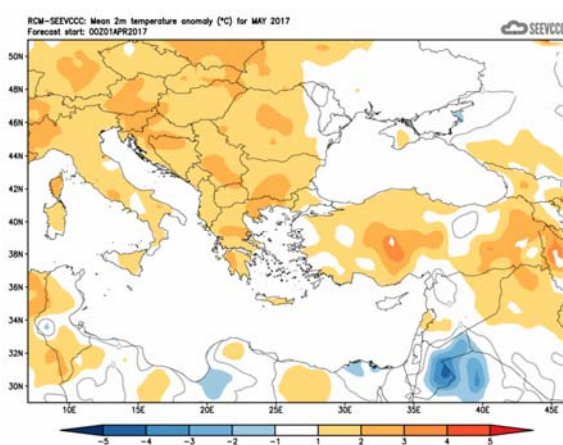
Προκειμένου να αποκτήσει μια πιο ολοκληρωμένη εικόνα για τα κλιματικά και κυρίως αγρομετεωρολογικά χαρακτηριστικά του **Μαΐου** παρουσιάζονται στον πίνακα πιο κάτω στοιχεία των σταθμών Αθαλάσσας, αερ. Λάρνακας και Πάφου, Άχνας, Πόλεως Χρυσόχους και Προδρόμου, οι οποίοι έχουν επιλεγεί για τον σκοπό αυτό ως αντιπροσωπευτικοί μετεωρολογικοί σταθμοί.

ΚΛΙΜΑΤΟΛΟΓΙΚΑ ΔΕΔΟΜΕΝΑ 1981-2010 για το μήνα Μάιο

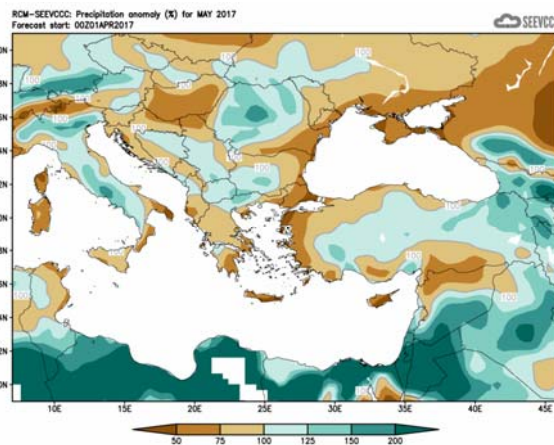
Αρ. Στ.	Όνομασία Σταθμού	Μέση Ημερήσια Μέγιστη Θερμοκρ. (°C)	Μέση Ημερήσια Ελάχιστη Θερμοκρ. (°C)	Μέση Σχετική Υγρασία (%), 08:00 Τοπικός Επίσημος Χρόνος	Μέσος Αρ. Ημερών με Παγετό Εδάφους	Μέση Ημερήσια Ηλιοφάνεια (hrs and tenths)	Μέση Ημερήσια Εξάτμιση (mm)	Μέση Ημερήσια Εξατμισο-διαπνοή Penman-Monteith (1991-2005) (mm)	Μηνιαία Αθροιστική Βροχόπτωση (mm)
41	ΠΟΛΙΣ ΧΡΥΣΟΧΟΥΣ	25.8	14.3	59	0.0	11.3	6.1	4.7	7.6
82	ΠΑΦΟΣ (ΑΕΡΟΔΡ.)	24.5	14.7	68	0.0	11.1	6.3	4.5	6.1
225	ΠΡΟΔΡΟΜΟΣ (ΔΑΣ.ΚΟΛΛ.)	20.4	10.8	46	0.4	9.0	5.1	4.0	32.0
666	ΑΘΑΛΑΣΣΑ (ΡΑΔΙΟΒΟΛΙΣΗ)	29.6	14.8	52	0.0	10.7	8.7	5.6	24.6
731	ΛΑΡΝΑΚΑ (ΑΕΡΟΔΡ.)	26.4	15.7	59	0.0	10.9	7.7	5.4	9.8
800	ΑΧΝΑ (ΔΑΣΑΚΙ)	27.4	14.9	58	0.0	10.4	6.4	4.5	10.7

Εποχική πρόγνωση για το Μάιο

Ο Μάιος αναμένεται ότι θερμοκρασιακά θα είναι κανονικός, ενώ η ευρύτερη περιοχή θα κυμανθεί θερμοκρασιακά από κανονική μέχρι πάνω από την κανονική για το μήνα. Σε σχέση με το αναμενόμενο ύψος βροχής αυτό είναι απογοητευτικό αφού θα κυμανθεί κάτω του 50% του κανονικού ύψους στα νότια και στα ανατολικά και κάτω του 75% του κανονικού ύψους στην υπόλοιπη Κύπρο.



Απόκλιση μέσης μηνιαίας θερμοκρασίας (°C) από την κανονική για το μήνα Μάιο



Ποσοστό μέσης μηνιαίας βροχόπτωσης (%) σε σχέση με την κανονική για το μήνα Μάιο

Προκαταρκτικά μετεωρολογικά στοιχεία Απριλίου

Από τα αρχικά δεδομένα, όπως αυτά καταγράφηκαν από το Τμήμα Μετεωρολογίας και τα οποία παρουσιάζονται στον πιο κάτω πίνακα για τους επιλεγμένους σταθμούς αναφοράς,

ΠΡΟΚΑΤΑΡΚΤΙΚΑ ΔΕΔΟΜΕΝΑ Απριλίου 2017 ΓΙΑ ΑΝΤΙΠΡΟΣΩΠΕΥΤΙΚΕΣ ΠΕΡΙΟΧΕΣ																
Αρ. Στ.	Όνομασία Σταθμού	Μέση Ημερήσια Μέγιστη Θερμοκρ. (°C)	Κανονική Τιμή (1981-2010)	Διαφορά από την Κανονική Τιμή	Ψηλότερη Ημερήσια Μέγιστη Θερμοκρ. (°C)	Χαμηλότερη Ημερήσια Μέγιστη Θερμοκρ. (°C)	Μέση Ημερήσια Ελάχιστη Θερμοκρ. (°C)	Κανονική Τιμή (1981-2010)	Διαφορά από την Κανονική Τιμή	Χαμηλότερη Ημερήσια Ελάχιστη Θερμοκρ. (°C)	Ψηλότερη Ημερήσια Ελάχιστη Θερμοκρ. (°C)	Μηνιαία Αθροιστική Βροχόπτ. (mm)	Κανονική Τιμή (1981-2010)	Διαφορά από την Κανονική Τιμή	Μέση Σχετική Υγρασία (%), 08.00 Τοπικός Επίσημος χρόνος	Μέσος Αρ. Ημερών με Παγετό Εδάφους
		41	ΠΟΛΙΣ ΧΡΥΣΟΧΟΥΣ	22.5	21.6	0.9	29.6	18.2	10.4	10.8	-0.4	7.1	14.2	2.9	21.8	-18.9
82*	ΠΑΦΟΣ (ΑΕΡΟΔΡ.)	22.6	21.5	1.1	27.6	19.8	12.1	11.5	0.6	8.3	16.9	2.6	15.2	-12.6	61	0
225	ΠΡΟΔΡΟΜΟΣ (ΔΑΣ.ΚΟΛΛ.)	16.4	15.5	0.9	26.4	6.7	6.2	6.6	-0.4	1.3	14.9	23.5	47.2	-23.7	49	1
666*	ΑΘΑΛΑΣΣΑ (ΡΑΔΙΟΒΟΛΙΣΗ)	24.6	24.4	0.2	33.0	19.2	11.5	10.4	1.1	6.6	17.2	54.2	19.1	35.1	62	0
731	ΛΑΡΝΑΚΑ (ΑΕΡΟΔΡ.)	22.9	22.7	0.2	28.3	17.5	12.7	11.8	0.9	8.9	18.4	23.4	14.2	9.2	61	0
800**	ΑΧΝΑ (ΔΑΣΑΚΙ)	23.7	23.2	0.5	30.8	18.3	11.8	10.9	0.9	6.6	15.7	13.6	19.7	-6.1	56	0

* Οι Κανονικές Τιμές Πάφου και Αθαλάσσης καλύπτουν την περίοδο 1983-2010
 ** Οι Κανονικές Τιμές Θερμοκρασίας της Αχνας καλύπτουν την περίοδο 1981-2007

= ΤΙΜΕΣ ΑΠΟ ΑΥΤΟΜΑΤΟ ΜΕΤΕΩΡΟΛΟΓΙΚΟ ΣΤΑΘΜΟ

φαίνεται ότι ο **Απρίλιος** ήταν κανονικός. Καταγράφηκαν φυσικά ακραίες μέγιστες θερμοκρασίες, όπως στον Πρόδρομο και στην Αθαλάσση με ψηλότερες ημερήσιες μέγιστες 26.4°C (με την κανονική να είναι 15.5°C) και 33.0°C (με την κανονική να είναι 24.4°C) αντίστοιχα. Σημειώθηκε επίσης στον Πρόδρομο ημερήσια μέγιστη θερμοκρασία που ήταν αρκετά χαμηλότερη του κανονικού αφού έπεσε στους 6.7°C (με την κανονική να είναι 15.5°C). Παρατηρήθηκαν και πολλές ημερήσιες ελάχιστες θερμοκρασίες που ήταν όχι μόνο χαμηλότερες, αλλά και ψηλότερες του κανονικού με απόκλιση πέραν των 4°C. Ενδεικτική είναι η ψηλότερη ελάχιστη θερμοκρασία στον Πρόδρομο όπου την 30^η **Απριλίου** ήταν 14.9°C (κανονική 6.6°C) και στην Αθαλάσση όπου την 28^η **Απριλίου** ήταν 17.2°C (κανονική 10.4°C).

Αναφορικά με την αθροιστική βροχή φαίνεται ότι ο **Απρίλιος** κατέγραψε αθροιστική βροχή κάτω από την κανονική. Όπως φαίνεται και από τον πιο κάτω χάρτη κατανομής της προκαταρκτικής αθροιστικής βροχής για το **Απρίλιο**, η μέση επιφανειακή κατανομή έφτασε μόλις το 18,3mm ή 80% της κανονικής.

Αξίζει να αναφερθεί ότι από τα προκαταρκτικά στοιχεία φαίνεται ότι σημειώθηκε χαλάζι στις 2 και 12-14 **Απριλίου**.

Η σχετική υγρασία το πρωί ήταν μεταξύ 49-62%.

Στοιχεία Εξάτμισης και Ηλιοφάνειας Μαρτίου

Επίσης για σκοπούς καλύτερου προγραμματισμού των υφιστάμενων καλλιεργειών παρατίθεται πίνακας με τα δεδομένα εξάτμισης και ηλιοφάνειας για επιλεγμένους και πάλι μετεωρολογικούς σταθμούς τα οποία αντιστοιχούν στο μήνα Μάρτιο.

ΔΕΔΟΜΕΝΑ ΕΞΑΤΜΙΣΗΣ ΚΑΙ ΗΛΙΟΦΑΝΕΙΑΣ ΜΑΡΤΙΟΥ 2017 ΓΙΑ ΑΝΤΙΠΡΟΣΩΠΕΥΤΙΚΕΣ ΠΕΡΙΟΧΕΣ

Αρ. Στ.	Ονομασία Σταθμού	Μέση Ημερήσια Εξάτμιση (mm)	Κανονική Τιμή (1981-2010)	Διαφορά από την Κανονική Τιμή	Αρ. Στ.	Ονομασία Σταθμού	Μέση Ημερήσια Ηλιοφάνεια (hrs and tenths)	Κανονική Τιμή (1981-2010)	Διαφορά από την Κανονική Τιμή
63 [^]	ΕΥΡΕΤΟΥ (ΥΔΑΤΟΦΡΑΚΤΗΣ)	2.7	3.0	-0.3	82 *	ΠΑΦΟΣ (ΑΕΡΟΔΡ.)	7.4	7.9	-0.5
82 *	ΠΑΦΟΣ (ΑΕΡΟΔΡ.)	3.8	4.1	-0.3	666**	ΑΘΑΛΑΣΣΑ (ΡΑΔΙΟΒΟΛΙΣΗ)	7.4	7.7	-0.3
310	ΠΛΑΤΑΝΙΑ (Δ.Σ.)	1.4	1.4	0.0	731	ΛΑΡΝΑΚΑ (ΑΕΡΟΔΡ.)	7.7	7.7	0.0
666**	ΑΘΑΛΑΣΣΑ (ΡΑΔΙΟΒΟΛΙΣΗ)	3.3	3.8	-0.5					
731	ΛΑΡΝΑΚΑ (ΑΕΡΟΔΡ.)	3.5	4.1	-0.6					
845 [^]	ΦΡΕΝΑΡΟΣ (ΥΔΑΤΟΔΕΞΑΜΕΝΗ)	4.4	3.9	0.5					

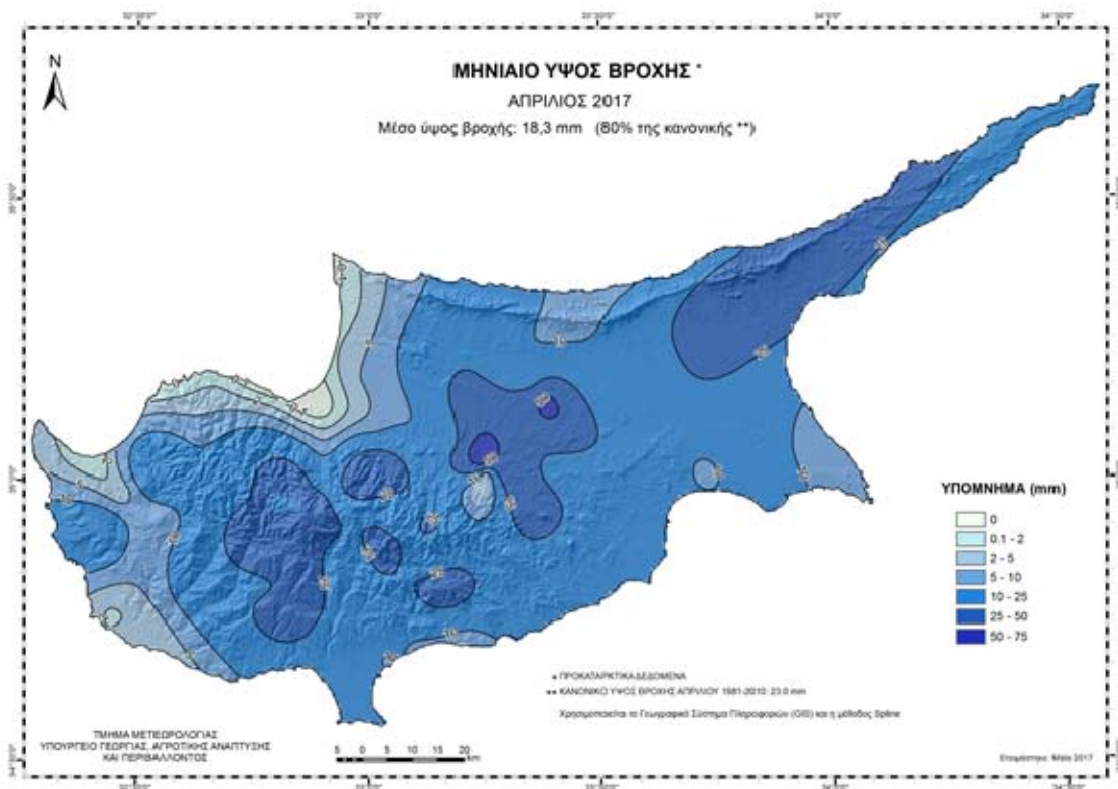
* Οι Κανονικές Τιμές εξάτμισης και ηλιοφάνειας της Πάφου καλύπτουν τις περιόδους 1984-2010 και 1991-2010 αντίστοιχα

** Οι Κανονικές Τιμές εξάτμισης και ηλιοφάνειας της Αθαλάσσης καλύπτουν τις περιόδους 1997-2010 και 1984-2010 αντίστοιχα

[^] Οι Κανονικές Τιμές εξάτμισης της Ευρέτου και του Φρενάρου καλύπτουν τις περιόδους 1987-2010 και 2005-2010 αντίστοιχα

Τιμή από τον ακτινομετρικό σταθμό Αθαλάσσης

Για σκοπούς καλύτερης εποπτείας της κατανομής της βροχής παρουσιάζεται πιο κάτω χάρτης της Κύπρου με τη γεωγραφική κατανομή της προκαταρκτικής αθροιστικής βροχής για το μήνα **Απρίλιο**.



καθώς και χάρτης με την γεωγραφική κατανομή του κλιματικού (κανονικού) ύψος βροχής **Απριλίου** την κλιματική περίοδο 1981-2010.

